



АДМИНИСТРАЦИЯ ГОРОДА ПЕРМИ
ДЕПАРТАМЕНТ ЗЕМЕЛЬНЫХ ОТНОШЕНИЙ

РЕШЕНИЕ

о размещении объектов № 21-01-44-804 от 15 июля 2020

г. Пермь, ул. Сибирская, 15

Департамент земельных отношений администрации города Перми в соответствии с пунктом 3 статьи 39.36 Земельного кодекса Российской Федерации, Положением о порядке и условиях размещения объектов на землях или земельных участках, находящихся в государственной или муниципальной собственности, на территории Пермского края без предоставления земельных участков и установления сервитутов, публичного сервитута, утвержденным постановлением Правительства Пермского края от 22.07.2015 № 478-п

разрешает ООО «Спецстрой Яблочкова, 3» (ИНН 5903142478, ОГРН 1195958025097, место нахождения: 614031, г. Пермь, ул. Докучаева, 31, каб. 3)

размещение объекта: водопроводы и водоводы всех видов, линейные сооружения канализации (в том числе ливневой) и водоотведения, линии электропередачи классом напряжения до 35 кВ, а также связанные с ними трансформаторные подстанции, распределительные пункты и иное предназначенное для осуществления передачи электрической энергии оборудование, линии связи, линейно-кабельные сооружения связи, для размещения которых не требуется разрешения на строительство

способ размещения объекта: подземный

на землях: государственная собственность на которые не разграничена

на срок: 1 год

местоположение: Пермский край, г. Пермь, Свердловский район, ул. Куйбышева, кадастровый квартал 59:01:4413616

Территория, согласно схеме, расположена в зоне с особыми условиями использования территорий: приаэродромная территория аэродрома аэропорта Большое Савино.

ООО «Спецстрой Яблочкова, 3» соблюдать правила охранных зон воздушного пространства, установленные постановлением Правительства Российской Федерации от 11.03.2010 № 138 «Об утверждении Федеральных правил использования воздушного пространства Российской Федерации».

В соответствии с пунктом 7(2) Положения о порядке и условиях размещения объектов на землях или земельных участках, находящихся в государственной или муниципальной собственности, на территории Пермского края без предоставления земельных участков и установления сервитутов, публичного сервитута, утвержденного постановлением Правительства Пермского

края от 22.07.2015 № 478-п, представить в департамент земельных отношений в течении 1 месяца с момента размещения объектов материалы контрольной геодезической съемки размещенных объектов на бумажном и электронном носителях на безвозмездной основе.

В соответствии со статьей 20¹ Закона Пермского края от 14.09.2011 № 805-ПК «О градостроительной деятельности в Пермском крае» ООО «Спецстрой Яблочкова, 3»:

Не позднее, чем за 10 рабочих дней до начала строительства и реконструкции безвозмездно передать в департамент градостроительства и архитектуры администрации города Перми один экземпляр копий разделов проектной документации, предусмотренных пунктом 1 части 12 статьи 48 Градостроительного кодекса Российской Федерации.

В течение 10 рабочих дней после окончания работ по строительству, реконструкции безвозмездно передать в департамент градостроительства и архитектуры администрации города Перми схему, отображающую расположение объекта и сетей инженерно-технического обеспечения, подписанную ООО «Спецстрой Яблочкова, 3», с приложением текстового и графического описания местоположения границ охранной и санитарно-защитной зоны, перечень координат характерных точек границ такой зоны.

Приложение: схема предполагаемых к использованию земель или части земельного участка (на 1 л. в 1 экз.).

Начальник отдела предоставления
земельных участков по работе
с юридическими лицами



Н.М. Санникова

Схема предполагаемых к использованию земель или части земельного участка, на которых планируется размещение объектов

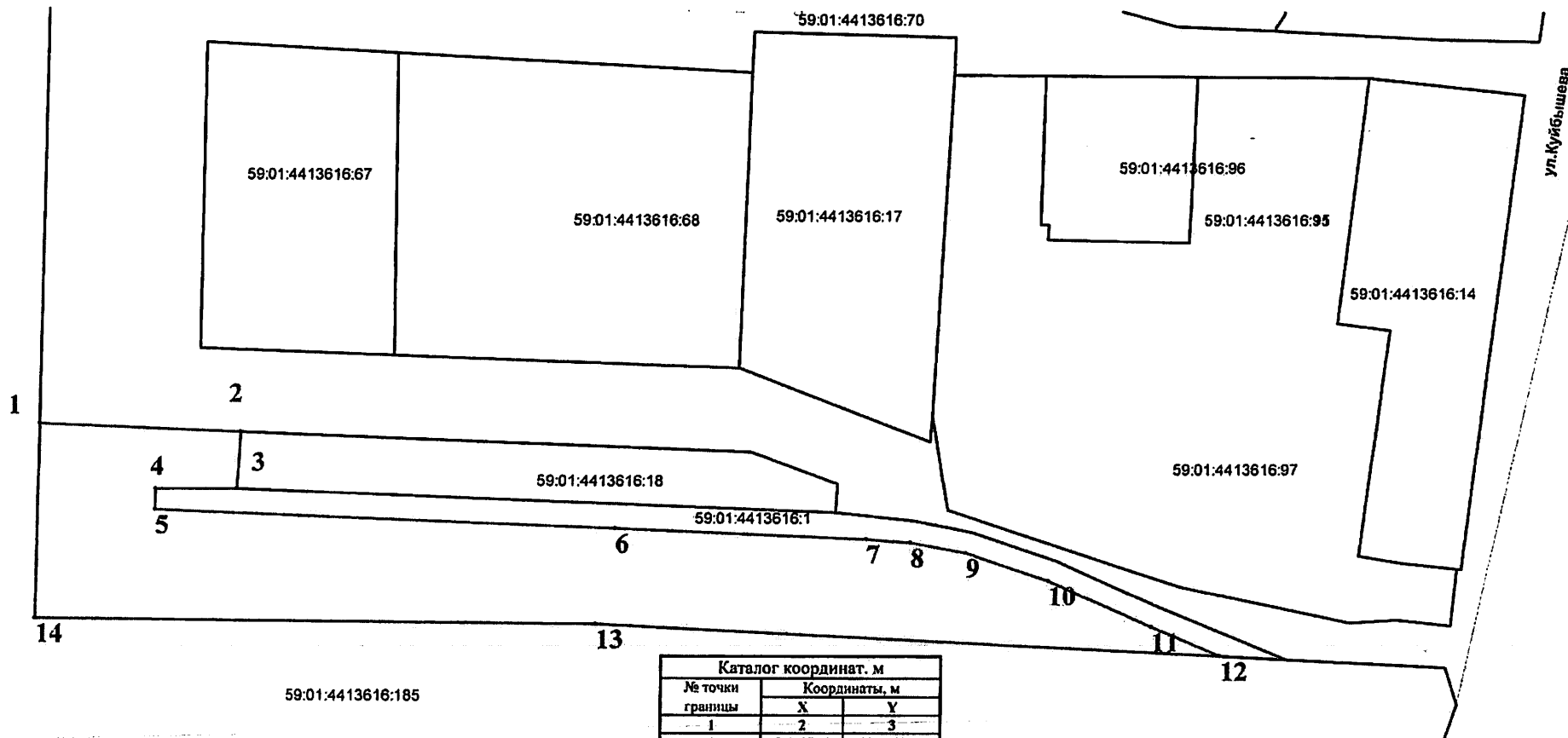
Объект: (п.2.) Водопроводы и водоводы всех видов, (п.3.) Линейные сооружения канализации (в том числе ливневой) и водоотведения, (п.5.) Линии электропередачи классом напряжения до 35 кВ, а также связанные с ними трансформаторные подстанции, распределительные пункты и иное предназначенное для осуществления передачи электрической энергии оборудование, (п.7.) Тепловые сети всех видов, включая сети горячего водоснабжения, (п.11.) Линии связи, линейно-кабельные сооружения связи и иные сооружения связи, для размещения которых не требуется разрешения на строительство.

Срок использования земельного участка: 1 год

Местоположение: кадастровый квартал № 59:01:4413616, адрес: г. Пермь, район Свердловский, ул. Куйбышева.

Площадь земель или части земельного участка: 2066 кв.м.

Категория земель: земли населенных пунктов.



Масштаб 1:500

Описание границ смежных землепользователей:

от т.2 до т.3 - земельный участок с кадастровым номером 59:01:4413616:18

от т.3 до т.12 - земельный участок с кадастровым номером 59:01:4413616:1




от т.12 до т.1 - земельный участок с кадастровым номером 59:01:4413616:185

Условные обозначения

- Граница участка
- Границы смежных земельных участков
- - - Красные линии

59:01:4413616:61 Кадастровый номер участка в квартале

Каталог координат, м		
№ точки границы	Координаты, м	
	X	Y
1	513427.48	2231887.80
2	513426.48	2231914.18
3	513419.03	2231913.86
4	513419.02	2231903.14
5	513418.24	2231903.07
6	513413.95	2231962.98
7	513412.59	2231995.45
8	513412.13	2232001.16
9	513410.78	2232008.41
10	513407.15	2232019.12
11	513401.11	2232032.42
12	513397.34	2232041.35
13	513401.38	2231980.65
14	513401.95	2231887.65

Заявитель: 

 М.П. 
 59:01:4413616:61, г. Пермь